


Le Plus Beau Coin Inexploré du Japon

Village de Soni

Guide touristique

Bienvenue au village de Soni, situé à l'extrémité nord-est du département de Nara dans le bassin de la paisible rivière Sonigawa bordant le département de Mie et doté d'une magnifique Nature préservée grâce au mode de vie local.



Le village de Soni fait partie des « Plus Beaux Villages du Japon » depuis octobre 2009.



Soni-kogen (Eté)

Soni-kogen est un plateau recouvert de Susuki (herbe à éléphant). A la mi-mars, on procède à un débroussaillage par le feu après lequel on peut admirer un tapis vert naturel entre le printemps et l'été.



Vous pouvez admirer une splendide prairie dans la journée et un ciel plein d'étoiles le soir.



La montagne Kurosoyama fait partie des « 300 Montagnes Célèbres du Japon ».

La montagne Kurosoyama fait partie des « 300 Montagnes Célèbres du Japon ». Soni-kogen s' étend de cette montagne jusqu'à la montagne Kameyama qui ressemble à une carapace de tortue.



En 2002, Soni-kogen a été choisi comme l'un des « 100 Meilleurs lieux de Promenade ». En 2015, Soni-kogen s'est vu décerner le prix du « Chemin de Pays » du concours « 100 Chemins de Pays du Japon ».

Soni-kogen (Automne)

Les Susuki (herbe à éléphant) scintillent d'or et d'argent sous le soleil automnal et attirent de nombreux touristes.

*On dirait que l'on est dans un autre monde.
Venez admirer un monde doré.*



Le plus beau soleil couchant du Japon

L'herbe à éléphant de Soni-kogen était utilisée autrefois pour la toiture des maisons jusqu'à la généralisation de l'utilisation de la tuile. Au printemps 1969, la plantation d'arbres (cèdres du Japon, etc.) a commencé sur le plateau mais les villageois de Soni, tristes de voir ce magnifique paysage avec des herbes à éléphant se transformer en champs boisés, ont demandé au département de Nara de préserver ce plateau d'herbes à éléphant.

Depuis, dans le but de contenir la prolifération des autres plantes et de fertiliser la terre avec de la cendre, on procède à un débroussaillage par le feu chaque année en mars.

Les herbes à éléphant de Soni-kogen sont préservées grâce aux efforts de la population locale.



Débroussaillage par le feu à Soni-kogen (Mi-mars)

A l'arrivée du printemps, on met le feu aux herbes à éléphant recouvrant le plateau. L'herbe à éléphant est une plante sauvage. Mais sans débroussaillage par le feu, les bourgeons ne se forment pas bien.

Byobuiwa (Printemps)

Ce « rocher » ressemblant à un paravent est classé comme monument naturel du Japon. Vous serez surpris (e) par la paisibilité de ce lieu entouré de ce rocher, d'arbres et de fleurs. Au printemps, Byobuiwa est décoré de magnifiques cerisiers en fleur. Un paysage unique et inoubliable !



Ces cerisiers sont les derniers à fleurir dans la Région de Kansai.

Au pied de ce rocher se trouvent environ 300 cerisiers de plus de 100 ans.



Illuminations de Byobuiwa (Mi-avril)

Un rocher de 200 m de haut s'élève sur 1,5 km et des cerisiers en fleur sont illuminés... un paysage de rêve.

Byobuiwa (Automne)

En automne, le contraste entre Byobuiwa et le feuillage automnal est magnifique.




Rochers volcaniques dispersés dans le village de Soni

Les granites et gneiss, formés par la chaleur et la pression du magma il y a entre 130 et 70 millions d'années, ont été recouverts il y a 13 millions d'années par de la cendre volcanique issue de plusieurs violentes éruptions. Le sol en tuf rhyolitique (= roche volcanique acide formée par un processus de dépôt de cendres d'éruption de volcan) de cette région a ainsi été formé. Le grandiose paysage constitué par Byobuiwa, Kabutodake et Yoroidake est le fruit d'érosions successives.



Yoroidake (894 mètres d'altitude)

Cette montagne est appelée également Odake (= montagne mâle) à cause de son allure : on dirait qu'elle porte une Yoroi (= armure).




Kabutodake (920 mètres d'altitude)

Se dressant sur le côté ouest de Yoroidake, cette montagne est appelée également Medake (= montagne femelle). On dirait qu'elle porte un Kabuto (= heaume).

Le parcours de randonnée traversant Yoroidake et Kabutodake est populaire auprès des randonneurs.
* Yoroidake et Kabutodake sont classées comme monument naturel depuis décembre 1934.



Kogoyama (953 mètres d'altitude) est composée de biotite vitreuse et de quartzite. Au sommet, vous avez une vue panoramique à 360° sur des roches de forme étrange.



Kotaroiwa

Sur la montagne Kotaroiwa (702 mètres d'altitude) connue pour ses beaux feuillages d'automne se dressent des rochers d'environ 200 mètres de haut, y compris Raioniwa ressemblant à une tête de lion.



Shishimai (danse du lion) du village de Soni

La fête automnale du village de Soni est célébrée au sanctuaire Kadofusa-Jinja depuis l'époque du règne de l'empereur Yuryaku (5ème siècle).



Berceau du laquage

Les laques sont des produits artisanaux traditionnels japonais très connus même à l'étranger. Leur beauté et leur valeur symbolisent le Japon.



Shishimai (Début octobre)



La fameuse « Shishimai » transmise à Soni depuis plus de 300 ans et dédiée aux dieux se déroule dans un cercle formé par les spectateurs et dans une ambiance unique.

Onsen, Repas, Hébergement

Un moment de détente dans un Onsen en plein air

Le premier Onsen du Japon de l'Ouest dans le classement par qualité de l'eau


Dans cet Onsen, il y a deux bains en plein air : Ki-no-yokushitsu d'où vous pouvez admirer Kabutodake et Yoroidake et Ishi-no-yokushitsu où vous avez une vue panoramique sur Soni-Kogen. L'eau contenant du bicarbonate de sodium rend la peau douce. Vous pouvez découvrir également des plats locaux dans cet établissement.




1. Ishi-no-yokushitsu



2. Ki-no-yokushitsu



3. Bain en plein air



4. Restaurant

1. Ishi-no-yokushitsu : Un bain en pierre de caractère rustique donnant une belle vue sur Soni-kogen 2. Ki-no-yokushitsu : Un bain en bois de caractère chaleureux donnant une grande vue sur les montagnes de Soni 3. Bain en plein air : Bain en plein air donnant une vue panoramique sur Yoroidake et Kabutodake 4. Restaurant : Un moment de détente autour d'une table après le bain

Soni-kogen Onsen **Okame-no-yu**

Horaires d'ouverture :

- Avril - novembre : 11h00 à 21h00 (dernière entrée à 20h00)

- Décembre - mars : 11h00 à 20h30 (dernière entrée à 19h30)

Fermé le mercredi (ou le jeudi suivant un mercredi férié ouvert), en fin et début d'année

Adresse : 830, Taroji, Soni, Uda, Nara 633-1202

Tel : 0745-98-2615

URL : <http://www.soni-kogen.com/okame.html>

L'unique bière artisanale de Nara
Dégustez la bière locale avec de
la levure de bière.

Après une promenade sur Soni-kogen, passez au « Soni-kogen Farm Garden » constitué de deux établissements : « Susuki-no-yakata » vous proposant de découvrir des plats préparés avec des légumes locaux frais devant une magnifique vue sur Soni-kogen et « Mugi-no-yakata » vous proposant la « Soni-kogen Beer » confectionnée dans le respect des techniques traditionnelles de brassage allemandes.



1. Susuki-no-yakata



2. Mugi-no-yakata



3. Coin de vente de produits locaux

Soni-kogen **Farm Garden**

Horaires d'ouverture : 10h00 à 18h00 (différents selon les saisons)

Fermé le mercredi (ou le jeudi suivant un mercredi férié ouvert), en fin et début d'année

Adresse : 839, Taroji, Soni, Uda, Nara 633-1202

Tel : 0745-96-2888

URL : <http://www.soni-kogen.com/susuki.html>

Du camping dans la grande Nature
de Soni « Sun Village Soni » est un
camping entouré d'une belle nature
situé au pied de Kabutodake (classé
monument naturel).

Il y a 9 « Cottages Sites » (F2 pour 5 personnes) équipés de cuisine, télévision, literie, climatiseur, cuisine extérieure, etc., 4 « Bungalows Sites » (pour 4 à 8 personnes), 26 « Auto Camp Sites », 1 zone d'activité en plein air, des terrains de tennis, des douches avec eau chaude, une laverie automatique, des bains, un coin barbecue couvert, etc.



Du confortable cottage, vous avez une vue panoramique sur le village de Soni.

Okukoochi Auto Camp **Sun Village Soni**

Adresse : 911-1, Imai, Soni, Uda, Nara 633-1212

Tel : 0745-94-2619 (réservation uniquement par téléphone de 10h à 17h)

URL : <http://www.soni-kogen.com/sun.html>

Accès

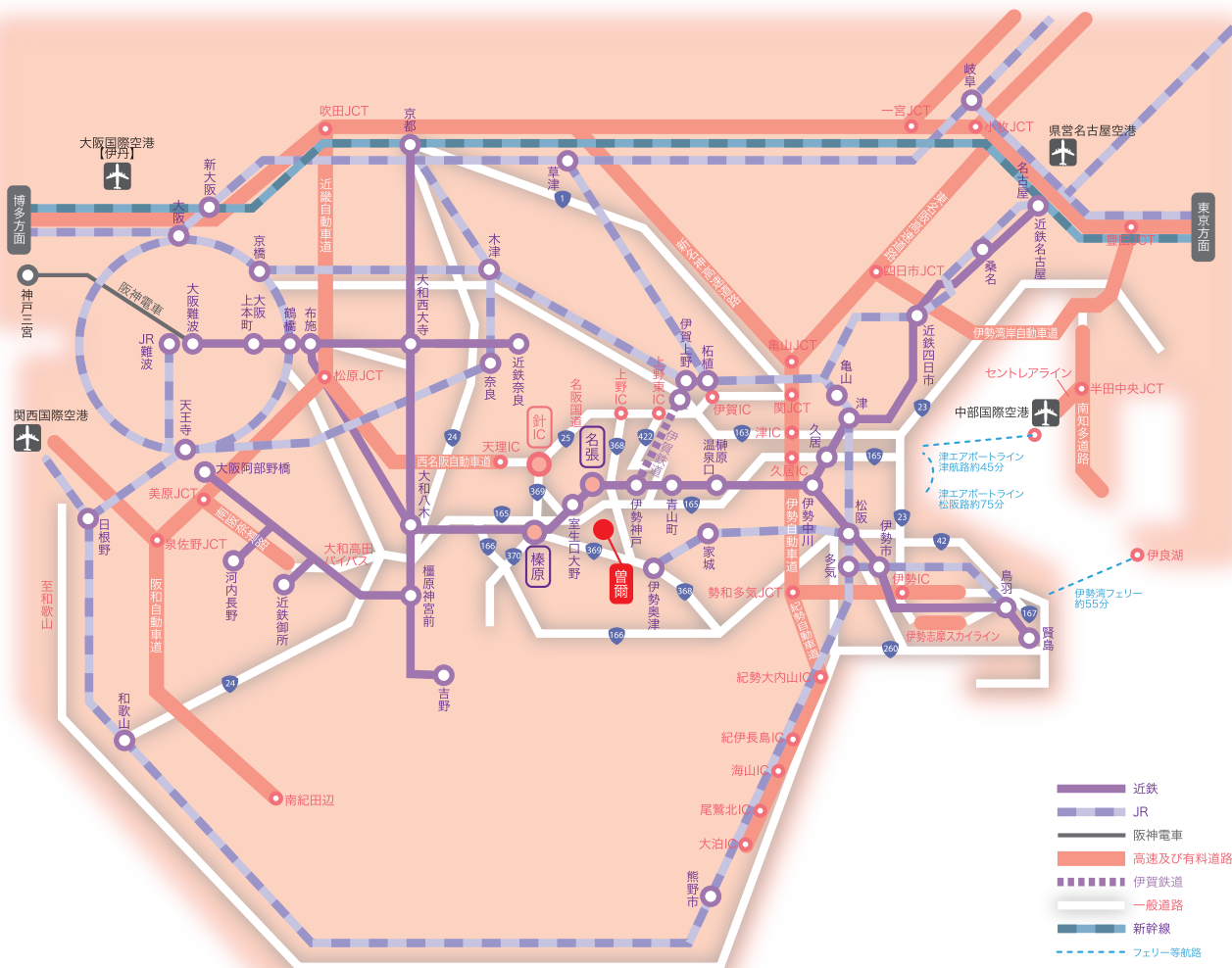
Soni est situé à environ 90 minutes du centre-ville de Nara et à environ 2 heures de Kyoto et d'Osaka.

En train (Kintetsu Railway) * Le temps de trajet varie en fonction de l'utilisation ou non d'un train express.

Kintetsu Nagoya	Kintetsu-Tokkyu, environ 90 minutes, correspondance à Ise-Nakagawa	Nabari	Environ 45 minutes en bus	Soni
Kintetsu Namba	Ligne Kintetsu-Osaka, environ 60 minutes en train express	Nabari	Environ 45 minutes en bus	Soni
Kintetsu Namba	Ligne Kintetsu-Osaka, environ 45 minutes en train express	Haibara	Environ 60 minutes en bus	Soni
Kyoto	Kintetsu-Tokkyu, environ 80 minutes, correspondance à Yamatoyagi	Nabari	Environ 45 minutes en bus	Soni
Kyoto	Kintetsu-Tokkyu, environ 65 minutes, correspondance à Yamatoyagi	Haibara	Environ 60 minutes en bus	Soni

En voiture

Osaka → Autoroute Hanshin → Autoroute Nishi-Meihan → Autoroute Meihan → Sortie Hari I.C. → N369 (environ 2 heures)
 Nagoya → Autoroute Higashi-Meihan → Autoroute Meihan → Sortie Ueno I.C. → N368 (environ 2 heures 40 minutes)



Village de Soni / Office de tourisme de Soni

Adresse : 495-1, Imai, Soni, Uda, Nara 633-1212
 Tel : 0745-94-2106 Fax : 0745-96-2066
 Email : kanko@vill.soni.lg.jp
 URL Village de Soni : <http://www.vill.soni.nara.jp/forms/top/top.aspx>
 URL Office de tourisme de Soni : <http://sonimura.com/>

Agence pour le développement touristique de Soni

Adresse : 513-8, Imai, Soni, Uda, Nara 633-1212
 Tel/Fax : 0745-96-2888
 Email : info@soni-kogen.com
 URL : <http://www.soni-kogen.com>